

MENROUTES OP SCHOUWEN-DUIVELAND

Menroute ‘De Tureluurroute’ ca. 18 km

De menroutes op Schouwen-Duiveland zijn samengesteld voor twee doelgroepen,

- a. Voor leden van de Fok- en Menvereniging Schouwen-Duiveland
- b. Voor toeristen

Voor de leden van de plaatselijke menvereniging zijn er ruimere mogelijkheden. Na overleg met de Gemeente en het Waterschap zijn bepaalde wegen voor de leden opengesteld. Daar waar wegen zijn afgesloten middels een hek of slagboom kunnen leden via het secretariaat de beschikking krijgen over een sleutel. De door de Gemeente en Waterschap gestelde voorwaarden dienen door de leden onderschreven en gerespecteerd te worden.

Voor mannen zijn een aantal (toeristische) routes op Schouwen-Duiveland in kaart gebracht. Het zijn aantrekkelijke routes over doorgaans verharde wegen. De risico's zijn beperkt, omdat er nauwelijks drukke wegen zijn. In zaai- en oogsttijd is het wat drukker met landbouwverkeer. Een belangrijk pluspunt is dat door de ligging aan zee er op Schouwen-Duiveland nauwelijks dazen voorkomen.

Er zijn ruim voldoende overnachtingsmogelijkheden voor zowel paard als mens. Bespreek deze voordat u op stap gaat! In de routebeschrijvingen is de meest nabije accommodatie vermeld. Bij de VVV kunt u meer informatie opvragen.

Er zijn acht ronderoutes en één doorgaande routes beschreven.

1. Route Rondje Ouwerkerk – 24km
2. De Gouweroute (Ouwerkerk-Dreischor-Zierikzee) – 36km
3. Route Dreischor-Brouwershaven-Noordgouwe – 26km
4. Zes dorpen route (Ellemeet, Scharendijke, Elkerzee, Looperskapelle, Brijdorpe, Serooskerke) – 23km
5. Westhoekroute (Renesse-Haamstede-Noordwelle) – 40km
6. Bosroute (Westerschouwen) geen beschrijving, route is bewegwijzerd, kaartje is beschikbaar. – 9km
7. Strandroute (Haamstede-Renesse) – 19km
8. De Tureluurroute (Kerkwerpe-Serooskerke) – 18 km
9. Route Oost-West (Bruinisse-Westenschouwen) – 26km

De ronderoutes hebben een startpunt, waar u goed kunt parkeren en inspannen. Er zijn voorzieningen voor uw paard(en). Bespreek van te voren uw komst met de eigenaar of beheerder.

Voor de route door de bossen van Westenschouwen dient u te beschikken over het koetsiersbewijs en hebt u een sleutel nodig voor het toegangshek. Leden kunnen via het secretariaat tegen betaling van een borgsom een sleutel krijgen. Niet-leden kunnen tijdelijk een sleutel krijgen van Staatsbosbeheer via een afgifteadres tegen betaling van een borgsom.

De routes gaan voornamelijk over openbare wegen, maar er zijn ook enkele particuliere wegen. Het is van groot belang dat u zich houdt aan de men- en ruitertiquette. Voorkom overlast door het gebruik van een mestvangzak. Wanneer u deze niet bezit, vraag er dan om bij de beheerder op het startpunt. Op particuliere wegen en binnen de bebouwde kom is het niet toegestaan paardenpoep op de weg achter te laten. Dus opvangen of verwijderen!!! Er is geen bewegwijzering aangebracht. Op de bosroute staan wel aanwijzingen. U bent dus aangewezen op tekst, kaart en/of GPS. Naast de aanwijzingen voor de richting is er ook een korte toeristische informatie in de tekst opgenomen. Picknickplekken (PP) zijn er in ruime mate.

Op Schouwen-Duiveland is een actieve menvereniging. Deze organiseert regelmatig ritten en onderlinge wedstrijden. Voor vragen kunt u altijd contact opnemen. **Wanneer u opmerkingen of suggesties hebt over de routebeschrijving kunt u dit mailen aan: hugo.doeleman@planet.nl**

Belangrijke contactadressen en websites:

algemeen alarm	112	
politie	0900 8844	
huisartsenpost, buiten werkuren	0900-1585	
huisartsen, spoednummers	Bruinisse	0111-482120
	Nieuwerkerk	0111-648188
	Zierikzee	0111-414210/412085/410505/420397
	Brouwershaven	0111-691280
	Noordgouwe	0111-401480
	Oosterland	0111-641280
	Renesse	0111-461280
ziekenhuis Zierikzee		0111-430000
dierenartsen spoednummers		0111-412180 of 0111-463000/0624211249
hoefsmederijen:		
• Frans de Vrieze, Renesse		0111-461691
• Jeroen Braat, Burgh-Haamstede		06-10942518/0111-651812
• Wilbert Jansen, Zonnemaire		0111-402407
• Jessica Verkaart, Noordwelle		06-51025827
dierenambulance		0111-406111
VVV Zeeland	0900-2020233 en 0111-450524	www.vvvzeeland.nl
Secretariaat Fok- en Menvereniging SD	0111-401917	www.menverenigingschouwenduiveland.nl
Informatie hoog/laag waterstanden		http://www.getij.nl/index.cfm?page=getijtafels&location=ROOMPBTN;

Startpunt 1: Recreatieboerderij Van Langeraad, Weelweg 3 4321AH Kerkwerve, zie: <http://www.recreatievanlangeraad.nl>

Startpunt 2: Camping 'De Zwenk', Groeneweg 1 Ellemeet, zie: <http://www.dezwenk.nl>




Startpunt 3: Camping Hakehoeve, Fam L. Lemsom, Hakewekken 1 4323 SR Ellemeet, info@campinghakehoeve.nl


Op alle startpunten zijn logiesmogelijkheden voor paard en koetsier, altijd van te voren informeren!

Route:

De beschrijving begint bij startpunt 1. Wanneer u start op 2 of 3 rijdt u eerst naar de Delingsdijk en rijdt richting Brouwershaven. Volg vervolgens de beschrijving (bij 12). Eventueel verkort u de route naar eigen inzicht.

Neem een verrekijker mee!

1. Verlaat de camping aan de Weelweg en sla rechtsaf richting dorp Kerkwerve.
2. Vervolg rechtdoor via de Kerkweg, welke overgaat in de Verseputseweg.
3. Aan het einde nadert u de N59. Hier slaat u rechtsaf. **VOLG HET FIETSPAD. GEEF FIETSERS ALTIJD DE RUIMTE TE PASSEREN!**
4.  Na circa 900 meter slaat u linksaf en steekt u de N59 over en komt u op de Boogerdweg.
Boven op de dijk ligt restaurant "De Heerekeet".
5. Vervolg boven de dijk, dan naar rechts de Inlaagweg in. Hier is een wildrooster. Links is een hek dat u moet openen én sluiten.
6. U kruist de Bootsweg. Hier kunt u even pauzeren. Vervolg de Inlaagweg, Deze gaat na het keerpunt voor auto's over in de Hoosjesweg.
7. Hier kunt u kiezen; **a.** (over de N59) of **b.** (over het fietspad van de dijk langs de Oosterschelde);
 - a.  De Hoosjesweg vervolgen en de N59 oversteken en dan het fietspad naar links volgen. Bij de verkeerslichten slaat u rechtsaf en volg 9.
 - b. Als het hek open is of u kunt het op een andere wijze passeren dan rijdt u naar boven en slaat af naar rechts. Wanneer er veel fietsers zijn waar te nemen, adviseren we u deze route niet te nemen. Is het rustig dan gaat u boven op de dijk het fietspad langs de Oosterschelde volgen. Opletten! Geef fietsers altijd voorrang, ga stil staan en laat de fietsers passeren. Paardenpoep niet op het wegdek laten liggen! Na ca. 1 km is er een picknickplaats. Rij door tot u rechts de verkeerslichten ziet. Wilt u even pauzeren aan het water dan moet u nog even rechtdoor (bovenlangs) doorrijden en naar links gaan. Ook kunt u hier restaurant "De Schelphoek" bezoeken. (Even doorrijden naar beneden)
8.  Bij de Schelphoek steekt u bij de verkeerslichten de N59.
9. Ga rechtdoor over de Delingsdijk en sla linksaf naar Serooskerke, Nieuwe Prunjeweg.
10. Bij de kerk houdt u rechtsaan, Oude Zandweg, welke overgaat in de Ridderweg.
11. Bij splitsing gaat u rechts, Hogeweg.
12. Eerste weg rechts, Schelpweg.
13. Sla linksaf de Delingsdijk op. Hier kunt u het beste gebruik maken van het fietspad.
14. Sla na 700 meter de eerste weg rechtsaf en volg de Slikweg.
15. Einde Slikweg slaat u links af, Taaijersweg.

16. Ga 2^e weg rechts, Arkelweg.
17. Aan het einde linksaf, Tellersweg op.
18.  Einde rechts, Heuvelsweg. Hier volgt u eventueel het fietspad.
19. Bij rotonde gaat u rechts, Weelweg.
20. U nadert uw startplaats.

